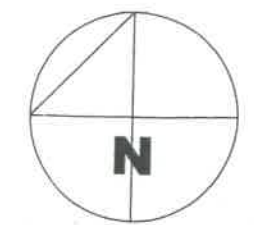
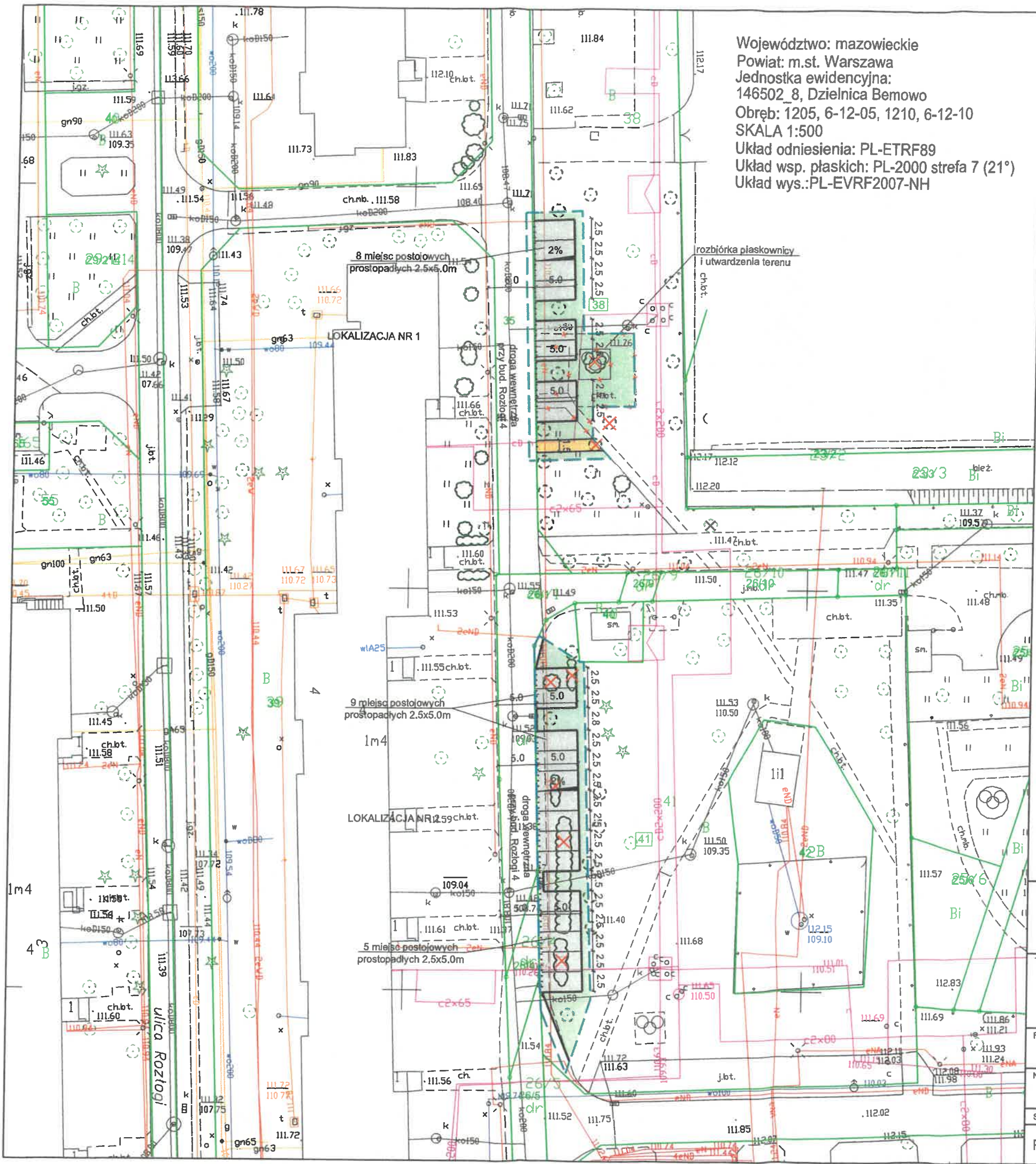


Województwo: mazowieckie
 Powiat: m.st. Warszawa
 Jednostka ewidencyjna:
 146502_8, Dzielnica Bemowo
 Obręb: 1205, 6-12-05, 1210, 6-12-10
 SKALA 1:500
 Układ odniesienia: PL-ETRF89
 Układ wsp. płaskich: PL-2000 strefa 7 (21°)
 Układ wys.: PL-EVRF2007-NH



LOKALIZACJA:
 woj.: mazowieckie
 powat: warszawski
 miasto: Warszawa
 dzielnica: Bemowo
 ulica: Stermicza



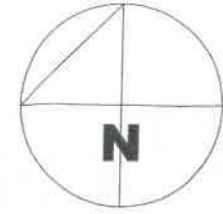
- PROJEKTOWANE ZAGOSPODAROWANIE TERENU
- granica ewidencyjna działek
 - zakres opracowania
 - nawierzchnia miejsc postojowych
 - nawierzchnia chodników
 - krawężnik betonowy obniżony
 - krawężnik betonowy
 - obrzeże chodnikowe

UWAGA: Projektowane miejsca postojowe należy na połączeniu z drogą wewnętrzną dowiązać do rzędnych istniejących

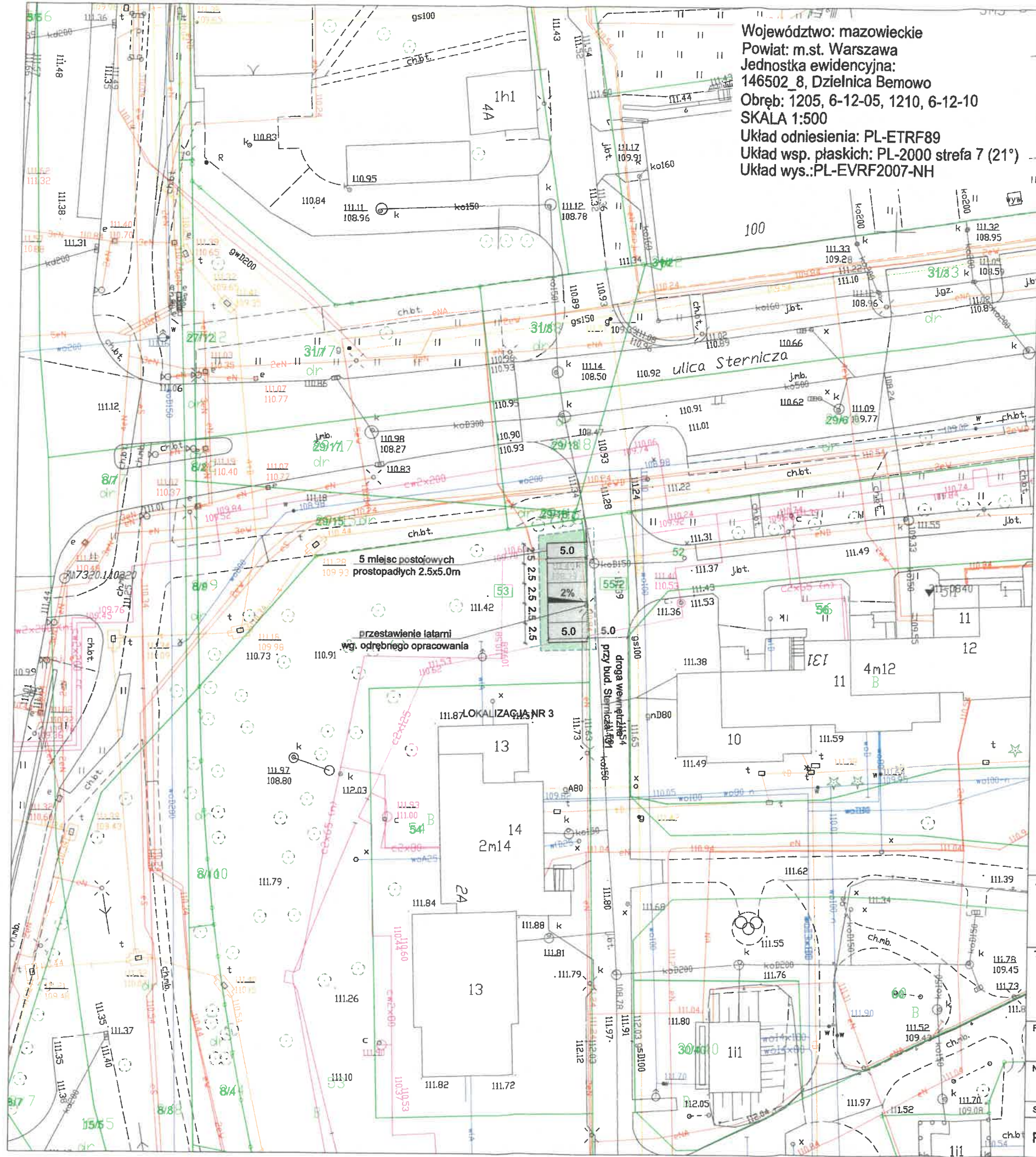
Wszystkie prawa autorskie zastrzeżone. Zabrania się wykorzystywania, kopiowania lub rozpowszechniania bez zgody właściciela.

Autor: PRO studio Pracownia Projektowa ul. Górczewska 181B lok. 507 01-459 Warszawa		Inwestor: Spółdzielnia Mieszkaniowa „Lazurowa” ul. Rozłogi 8 01-310 Warszawa		
Tytuł projektu: Budowa miejsc postojowych na terenie SM "Lazurowa"				
Faza opracowania: PROJEKT WYKONAWCZY				
Nazwa rysunku: Plan sytuacyjny - lokalizacja nr 1-2		Data: 02.2022	Nr rysunku: 2.1	Skala: 1:500
Stanowsko:	Imię i Nazwisko:	Uprawnienia:	Podpis:	
Projektant: mgr inż. Robert Pietrasik	MAZ/0355/POOD/08 branża drogowa			

Wojództwo: mazowieckie
 Powiat: m.st. Warszawa
 Jednostka ewidencyjna:
 146502_8, Dzielnica Bemowo
 Obręb: 1205, 6-12-05, 1210, 6-12-10
 SKALA 1:500
 Układ odniesienia: PL-ETRF89
 Układ wsp. płaskich: PL-2000 strefa 7 (21°)
 Układ wys.: PL-EVRF2007-NH



LOKALIZACJA:
 woj.: mazowieckie
 powat: warszawski
 miasto: Warszawa
 dzielnica: Bemowo
 ulica: Sternicza



PROJEKTOWANE ZAGOSPODAROWANIE TERENU

- granica ewidencyjna działek
- zakres opracowania
- nawierzchnia miejsc postojowych
- krawężnik betonowy obniżony
- krawężnik betonowy

UWAGA: Projektowane miejsca postojowe należy na połączeniu z drogą wewnętrzną dowiązać do rzędnych istniejących

CU

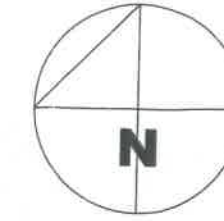
Wszystkie prawa autorskie zastrzeżone. Zebrania się wykorzystywania, kopiowania lub rozpowszechniania bez zgody właściciela.

Autor: PRO studio <small>PRACOWNIA PROJEKTOWA</small>	PRO STUDIO Pracownia Projektowa Sp. z o.o. ul. Górczewska 181B lok. 507 01-459 Warszawa	Inwestor: Spółdzielnia Mieszkalniowa „Lazurowa” ul. Rozłogi 8 01-310 Warszawa
--	--	---

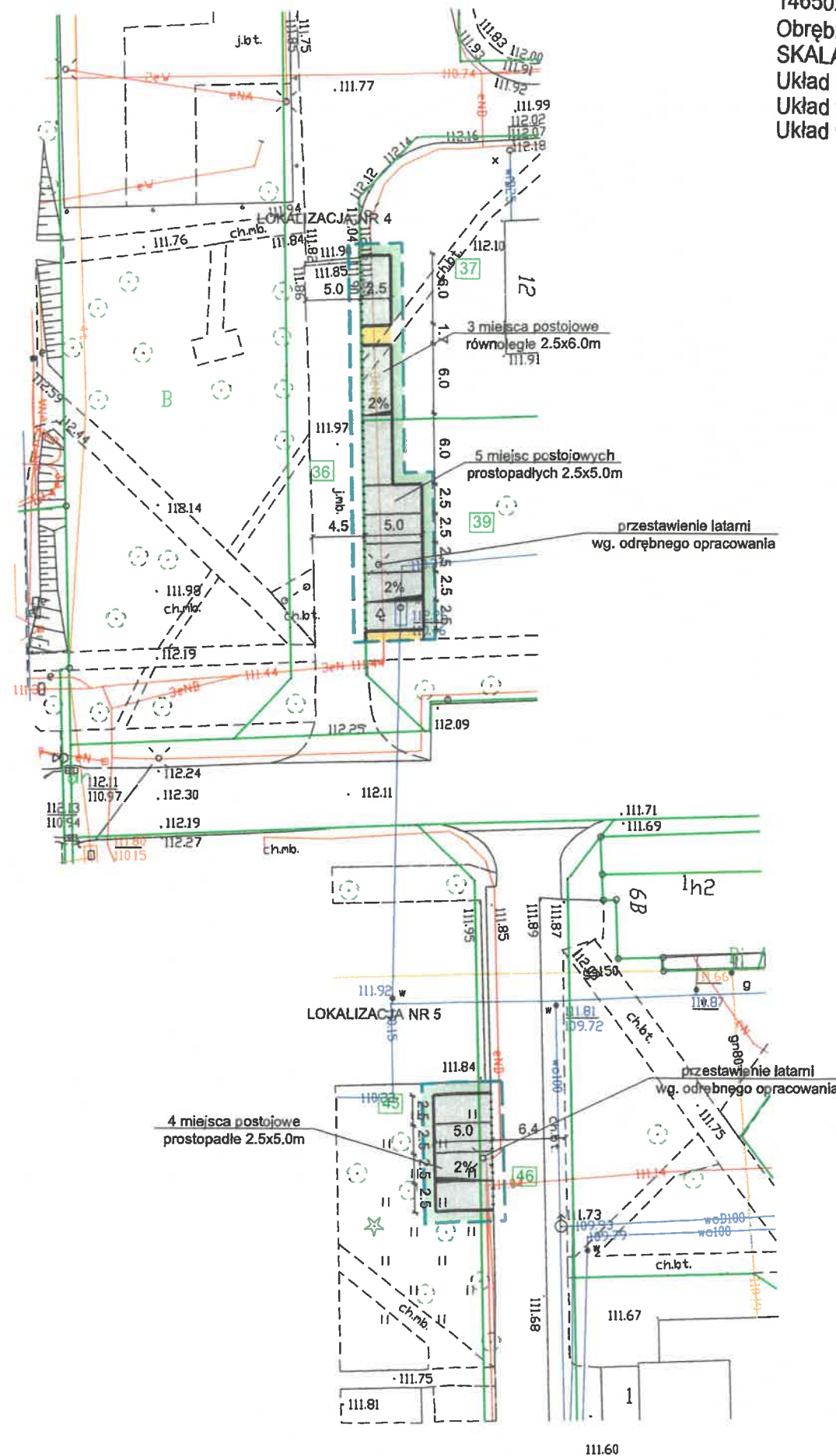
Tytuł projektu:
Budowa miejsc postojowych na terenie SM "Lazurowa"

Faza opracowania:			
PROJEKT WYKONAWCZY			
Nazwa rysunku:	Plan sytuacyjny - lokalizacja nr 3	Data:	02.2022
Stanowisko:	Imię i Nazwisko:	Nr rysunku:	2.2
Projektant:	mgr inż. Robert Pietrasik	Skala:	1:500
		Uprawnienia:	MAZ/0355/POOD/08 branża drogowa
		Podpis:	<i>[Signature]</i>

Województwo: mazowieckie
 Powiat: m.st. Warszawa
 Jednostka ewidencyjna:
 146502_8, Dzielnica Bemowo
 Obręb: 1205, 6-12-05, 1210, 6-12-10
 SKALA 1:500
 Układ odniesienia: PL-ETRF89
 Układ wsp. płaskich: PL-2000 strefa 7 (21°)
 Układ wys.: PL-EVRF2007-NH



LOKALIZACJA:
 woj.: mazowieckie
 powiat: warszawski
 miasto: Warszawa
 dzielnica: Bemowo
 ulica: Lazurowa



PROJEKTOWANE ZAGOSPODAROWANIE TERENU

- granica ewidencyjna działek
- - - zakres opracowania
- nawierzchnia miejsc postojowych
- nawierzchnia chodników
- krawężnik betonowy obniżony
- krawężnik betonowy
- obrzeże chodnikowe

UWAGA: Projektowane miejsca postojowe należy na połączeniu z drogą wewnętrzną dowiązać do rządnych istniejących

Wszystkie prawa autorskie zastrzeżone. Zabrania się wykorzystywania, kopiowania lub rozpowszechniania bez zgody właściciela.

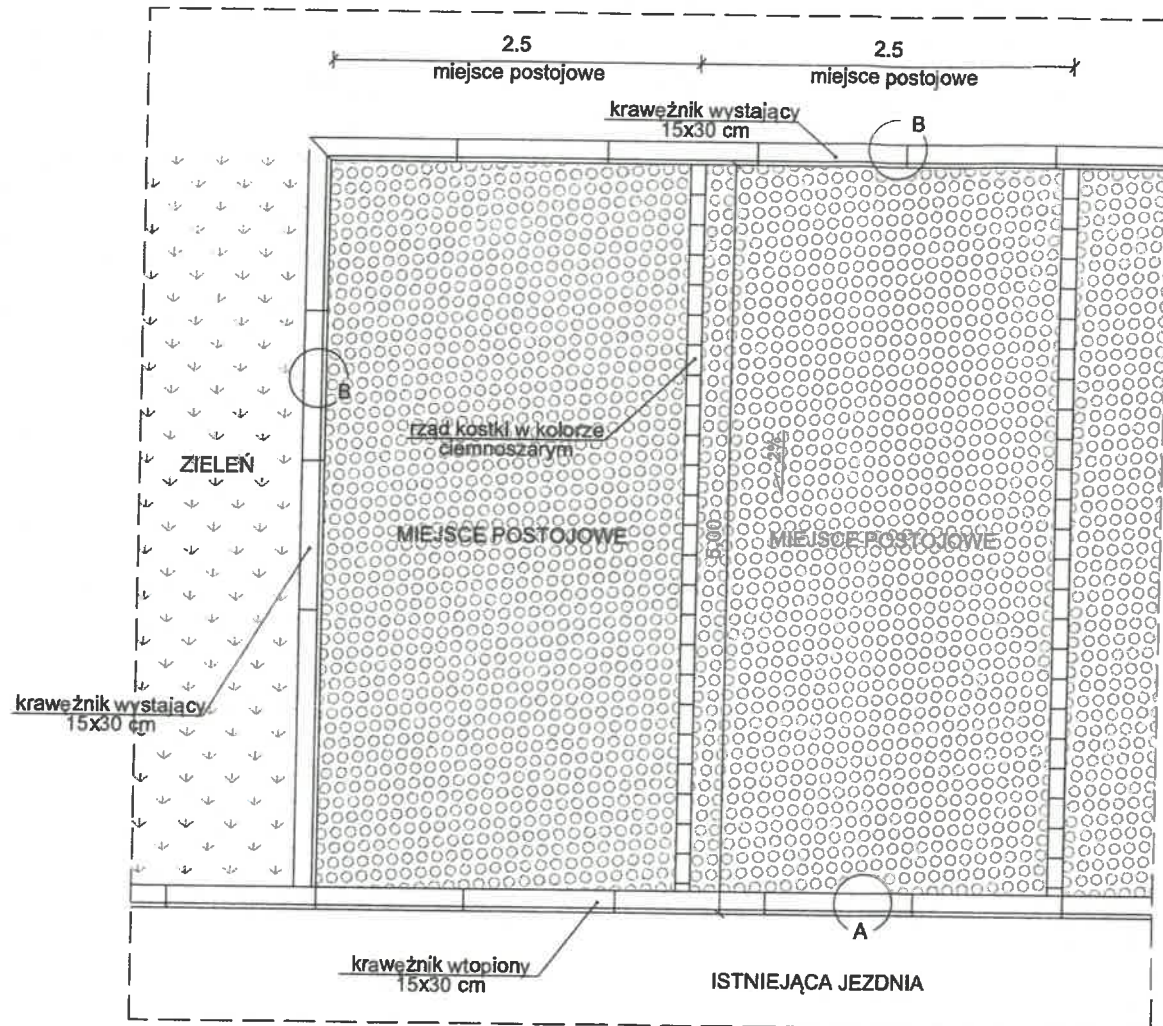
Autor:	PRO studio Pracownia Projektowa Sp. z o.o. ul. Górczewska 181B lok. 507 01-459 Warszawa	Inwestor:	Spółdzielnia Mieszkaniowa „Lazurowa” ul. Rozłogi 8 01-310 Warszawa
--------	---	-----------	---

Tytuł projektu:
Budowa miejsc postojowych na terenie SM "Lazurowa"

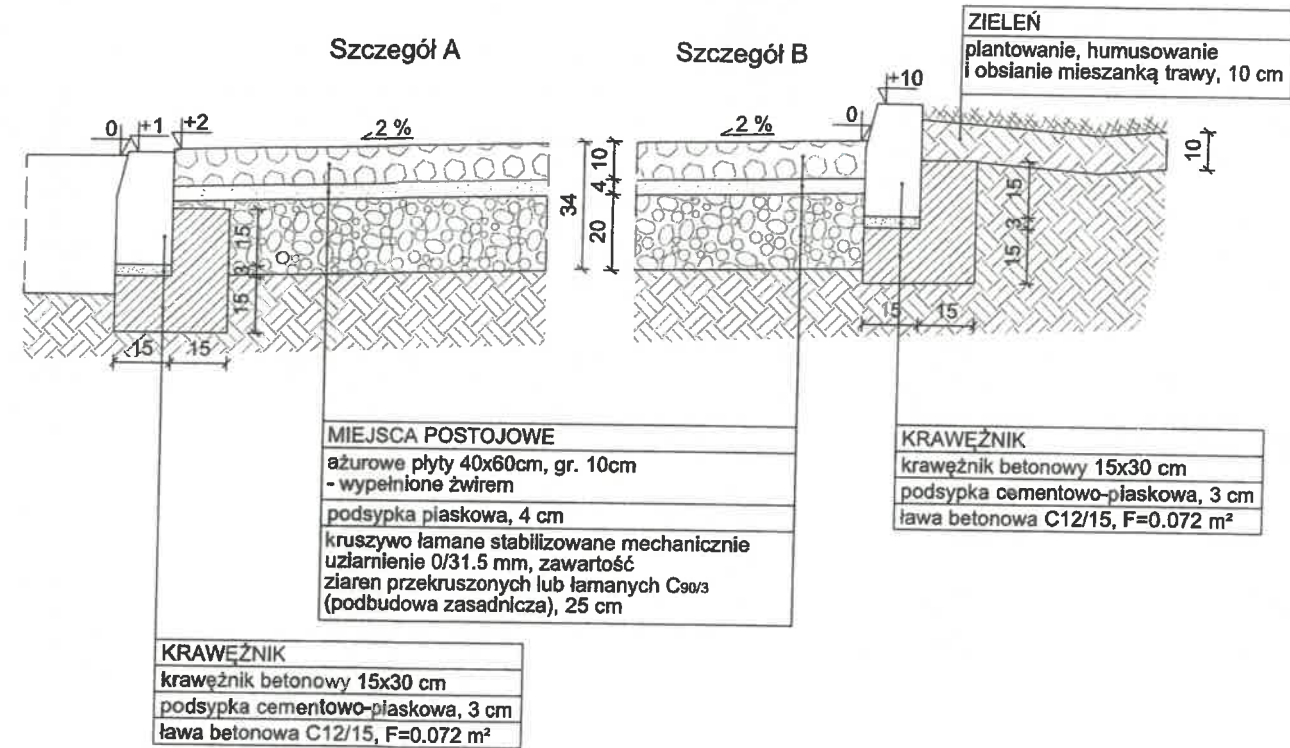
Faza opracowania:
PROJEKT WYKONAWCZY

Nazwa rysunku:	Plan sytuacyjny - lokalizacja nr 4-5	Data:	02.2022	Nr rysunku:	2.3	Skala:	1:500
Stanowisko:	Imię i Nazwisko:	Uprawnienia:	Podpis:				
Projektant:	mgr inż. Robert Pietrasik	MAZ/0355/POOD/08 branża drogowa					

SCHEMAT WYDZIELENIA MIEJSC POSTOJOWYCH
skala 1:50
wymiary w [m]



SZCZEGÓŁY KONSTRUKCYJNE
Skala 1:20
wymiary w [cm]



Wszystkie prawa autorskie zastrzeżone. Zabrania się wykorzystywania, kopiowania lub rozpowszechniania bez zgody właściciela.

Autor:  PRO studio Pracownia Projektowa ul. Górczewska 181B lok. 507 01-459 Warszawa		Inwestor:  Spółdzielnia Mieszkaniowa „Lazurowa” ul. Rozłogi 8 01-310 Warszawa		
Tytuł projektu: Budowa miejsc postojowych na terenie SM "Lazurowa"				
Faza opracowania: PROJEKT WYKONAWCZY				
Nazwa rysunku: Szczegóły konstrukcyjne		Data: 02.2022	Nr rysunku: 3	Skala: 1:20, 1:50
Stanowisko:	Imię i Nazwisko:	Uprawnienia:	Podpis:	
Projektant:	mgr inż. Robert Pietrasik	MAZ/0355/POOD/08 branża drogowa		