

UCHWAŁA NR 10/2018
Walnego Zgromadzenia Spółdzielni Mieszkaniowej „Lazurowa” z dnia 8 czerwca 2018
roku w sprawie wyrażenia zgody na obciążenie nieruchomości Spółdzielni
służebnością przesyłu.

Na podstawie § 41 pkt 13) Statutu Spółdzielni Mieszkaniowej „Lazurowa”, Walne Zgromadzenie uchwała, co następuje.

§ 1.

Wyraża się zgodę na obciążenie nieodpłatną służebnością przesyłu, ustanowioną na czas nieoznaczony nieruchomości Spółdzielni w zakresie działek nr 53, 55 i 62 w obrębie o nazwie 6-12-10, dla której prowadzona jest księga wieczysta Kw. Nr WA1M/0078864/5 oraz w zakresie działki nr 61 w obrębie o nazwie 6-12-10, dla której prowadzona jest księga wieczysta Kw. Nr WA1M/00530498/5, według warunków ustalonych przez Zarząd Spółdzielni w ramach realizowanej inwestycji budowlanej przez Spółdzielnię pn. „Lazurowe Ogrody”, polegającej na wybudowaniu zespołu budynków mieszkalnych wielorodzinnych z garażami podziemnymi i usługami wraz z infrastrukturą techniczną i drogową na nieruchomości przy ul. Szeligowskiej w Warszawie. Przebieg infrastruktury technicznej przedstawiony został w załączniku do niniejszej uchwały.

§ 2.

Niniejsza uchwała stanowi konieczne uzupełnienie Uchwały Nr 11/2015 Walnego Zgromadzenia Spółdzielni Mieszkaniowej „Lazurowa” z dnia 29 maja 2015 roku w sprawie realizacji inwestycji budowlanej oznaczonej jako „Lazurowe Ogrody”.

§ 3.


Wykonanie uchwały powierza się Zarządowi Spółdzielni.

§ 4.


Uchwała wchodzi w życie z dniem podjęcia.

za podjęciem uchwały głosowało: **167** osób

przeciwko podjęciu uchwały głosowało: **16** osób



V-ce Przewodniczący Walnego
Zgromadzenia



Przewodniczący Walnego
Zgromadzenia

**ZALĄCZNIK NR 1 DO UCHWAŁY NR 10.../2018 Z DNIA 8 CZERWCA 2018R.
WALNEGO ZGROMADZENIA SPÓŁDZIELNI MIESZKANIOWEJ "LAZURÓWA"**

"GEOFAST - PROJEKT"
Jan Wawulski
04-028 Warszawa
Al. Starów Zjednoczonych 53 pok. 326
woj. mazowiecki, m.st. Warszawa, dzielnica Bemów
Stożka 1-500, 1-1000 Sekcja Zarządcy i Inżynier

Usytuowanie stałego przewodu
przewodzącego energii elektrycznej
na odcinku od ... do ...

wnieśli do realizacji w S.C. "Geofast"
Przed rozpoczęciem robót należy wystąpić do jednostki geodezyjnej
o wyznaczenie trasy przewodu w terenie.

Warszawa, dn. 03.03.2018
GEODETA UPRAWNIONY
mgr inż. Jan Wawulski
upr. zw. Nr 15701

Niniejsza mapa została zaktualizowana w oznaczonym zakresie

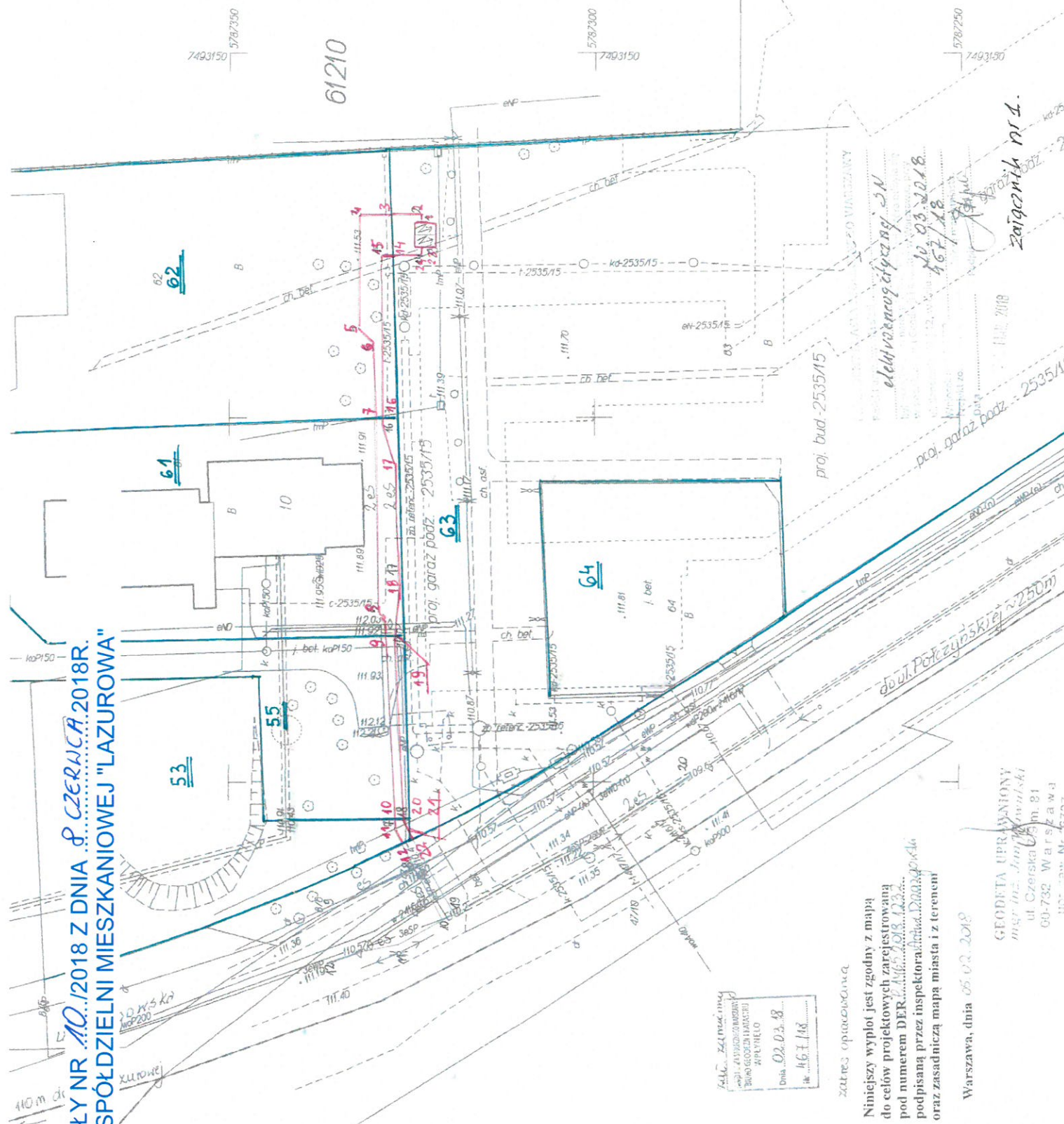
MAPA DO CELÓW PROJEKTOWYCH

terenu położonego przy ul. *Sobieskiego*

Mięsołówce		Warszawa	
Oznaczenie kartograficzne pracy geodezyjnej	16101837.201	Identyfikator	146502.8
Jednostka ewidencyjna	3240240	Nazwa	146502.8.12.10
Obiekt ewidencyjny	6-12-10	Identyfikator	1500
Nazwa obiektu	proszknierny budynek	Nazwa	1500
Wysokość	127.86	Skala mapy	1:500
Oznaczenie granic obszaru, który był przedmiotem aktualizacji	146502.8.12.10	Wykazano bieżące	146502.8.12.10
Oznaczenie i informacja o skutkach aktualizacji	146502.8.12.10	Wykazano dotychczasowe	146502.8.12.10
Oznaczenie i sygnalizacja granic geodezyjnych, które nie są określone w bazie danych ewidencyjnych i bieżących	146502.8.12.10	Wykazano dotychczasowe	146502.8.12.10

Nie wykazuje się spełnienia w terenie innych stałych wyznaczników stałych i ruchomych mapy, które zostały uwzględnione w projekcie. Wskazano wszystkie stałe i ruchome wyznaczniki mapy, które zostały uwzględnione w projekcie. Wskazano wszystkie stałe i ruchome wyznaczniki mapy, które zostały uwzględnione w projekcie.

mgr inż. *Jan Wawulski*
proj. inst. elektr.
nr ewid. upr. bud. St. 512184



Wskazano wszystkie stałe i ruchome wyznaczniki mapy, które zostały uwzględnione w projekcie. Wskazano wszystkie stałe i ruchome wyznaczniki mapy, które zostały uwzględnione w projekcie.

Niniejszy wypis jest zgodny z mapą do celów projektowych zarejestrowaną pod numerem DER...
podpisaną przez inspektora...
oraz zasadniczą mapą miasta i z terenem

Warszawa, dnia 05.03.2018
GEODETA UPRAWNIONY
mgr inż. Jan Wawulski
ul. Czersta 69 m. 81
00-732 Warszawa
upr. zw. Nr 15701

Jtoł